A0

1 PLANIMETRIA GENERALE DI STATO DI PROGETTO

1 : 500

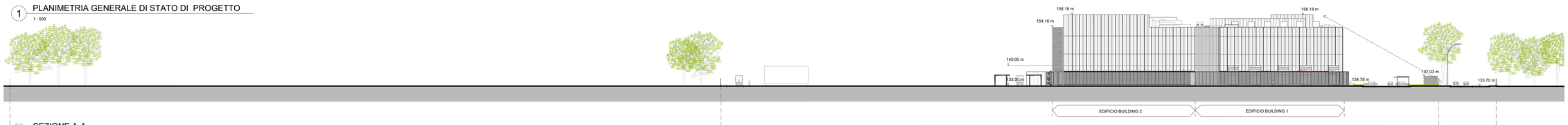

2 SEZIONE A-A

1 : 500

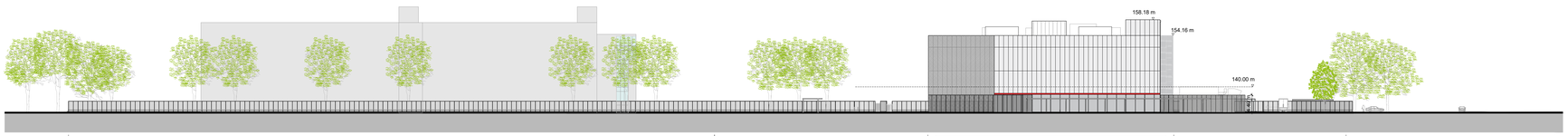

3 SEZIONE B-B

1 : 500

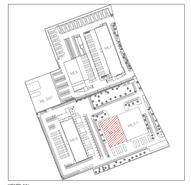

KEYPLAN

LEGENDA AREE

- CONFINI PIANO ATTUATIVO Rif. Prot. n. 00034287 del 5 novembre 2018
- PERIMETRO SCIA
- AREE DI FUTURO SVILUPPO NON OGGETTO DI INTERVENTI
- AREE DI FUTURO SVILUPPO NON OGGETTO DI INTERVENTI

LEGENDA SISTEMAZIONI ESTERNE

- LASTRE IN CEMENTO DI COLORE CHIARO RIFLETTANZA > 0.33
- PRATO FIORITO
- SIEPE COMPOSTA DA: *Prunus selvaticus* *Crataegus monogyna* *Corylus avellane*

N

00	Giugno 2024	FMI	AMC	DH
SCIA - Segnalazione Certificata di Inizio Attività				
Rev	Data	Dis.	Verif.	Appr.

Progettista:

ARCHITETTURA, STRUTTURE, IMPIANTI

ARUP

Corso Italia 1
20122 Milano
Tel +39 02 8597 9301
www.arup.com

Committente:

EQUINIX

Via Savona 125
20144 Milano
Tel +39 02 4898 000
www.equinix. it | info@eu.equinix.com

Oggetto:

Comune di Settimo Milanese (MI)

SCIA - Segnalazione Certificata di Inizio Attività alternativa al Permesso di Costruire

art. 23, D.P.R. 6 Giugno 2001, n. 380;
art. 7, D.P.R. 7 Settembre 2010, n. 160

Progetto di ampliamento di Data Center (ML5 - Edificio 2) rif. Pratica prot. 5393 del 18/02/2021 e successiva integrazione prot. 1459 del 14/04/2021

in via Reiss Romoli / via Marisa Bellisario, Settimo Milanese. Piano Attuativo "Castelletto Uno"

Titolo disegno:

PLANIMETRIA GENERALE E SEZIONI AMBIENTALI DELLO STATO DI PROGETTO

Scala	1:500
Disciplina	Architettura

Arup Job No	Rev	Prog.
272509-00	**00**	**4**

Codice Tavola

ML052-ARP-00-ZZ-PE-A-SITE-0004

Do not scale

© Arup